



Gemeinde
Brodersby-Goltoft

Für Pausen, Genussmomente, Weiterfahrten und vieles mehr ...

Markttreff mit Bäcker

Der Markttreff in Brodersby erfüllt alle Wünsche der Grundversorgung. Neben einem umfangreichen Sortiment an Lebensmitteln und Haushaltswaren im Supermarkt gibt es auch einen Bäckertresen, der täglich mit frischen Brötchen und Kuchen vom Bäckermeister beliefert wird. Kernöffnungszeiten sind montags bis freitags 7 - 12.30 und 14.30 - 18 Uhr, samstags 7 - 13 Uhr. Sonntags von 7.30 - 10.30 Uhr werden frische Brötchen verkauft.

Post und Touristinformaton (Angelscheine hier erhältlich)

Im Markttreff ansässig ist ebenfalls eine Poststelle und die Touristinformaton. Öffnungszeiten sind hier montags bis samstags 10 - 12 und am Montag, Dienstag, Donnerstag und Freitag zusätzlich 14.30 - 16.30 Uhr.

Dorfmuseum und St. Andreas Kirche

Auch geschichtlich hat das kleine Dorf an der Schlei einiges zu bieten. Anknüpfend an die landwirtschaftlich geprägte Vergangenheit des Ortes zeigt das Dorfmuseum in Brodersby eine große Sammlung altertümlicher Geräte. Ab 1. Mai immer samstags oder nach Bedarf geöffnet. Über dem Ort steht die romantisch anmutende Feldsteinkirche, die in der Mitte des 12. Jahrhunderts ihren Ursprung hatte. Der Kirchberg über dem Brodersbyer Noor bietet einen Rundumblick auf die malerische Umgebung. Im Sommer finden hier Konzerte statt.

Fähre und Schleischiiffahrt

Mit der Schleifähre Missunde können Fußgänger, Radfahrer sowie Autos täglich nach Bedarf auf die südliche Schleiseite übersetzen. Zudem gibt es auch einen Anleger für Fahrgastschiffe. Von Missunde aus kann man Richtung Schleswig oder Kappeln/Schleimünde zusteigen und die Schlei genießen.

Busverbindungen und Mitfahrbanke

Vier Haltestellen gibt es in der Gemeinde, von denen man täglich außer sonntags Richtung Schleswig oder Richtung Süderbrarup fahren kann. Mitfahrbanke laden zur unkomplizierten Weiterfahrt ebenfalls in beide Richtungen ein.

Brodersby-Goltoft am Ostseefjord Schlei

Sanfte Hügel, sattgrüne Wälder und Weiden, malerische Dörfer und herrschaftliche Gutshöfe, vielfältige Strände und romantische Badebuchten – das ist die Region rund um den Ostseefjord Schlei. Über 40 Kilometer weit zieht sich der Meeresarm von Schleimünde bis Schleswig ins Land hinein. Die Schlei ist der nördlichste Naturpark und ein Paradies für Segler, Radfahrer, Angler und Wanderer. Viele Themenrouten entlang der Schlei und durch die idyllische Landschaft bis hoch in die Gettinger Bucht laden Naturfreunde zum Kennenlernen und Erkunden der Region und besonders zum Erholen ein. Hierzu zählt auch die Gemeinde Brodersby-Goltoft.

Viele Informationen und Wissenswertes, weitere Ausflugstipps und Veranstaltungstermine erfahren Sie auf www.ostseefjordschlei.de



Unterwegs in der Natur am Ostseefjord Schlei



Gemeinde
Brodersby-Goltoft

Die Gemeinde Brodersby-Goltoft liegt mit über 10 Kilometern Uferlänge direkt am wunderschönen Ostseefjord Schlei, eingebettet in eine reizvolle und abwechslungsreiche Landschaft. In Brodersby-Goltoft wird, inmitten freier Natur, viel Raum für den Schlei-Urlaub geboten, der auch direkt vom Wasser aus beginnen kann, denn die beiden Yachthäfen des Ortes bieten etwa 160 Liegeplätze für Wasser-











fahrzeuge. Gut 30 Kilometer ausgewiesene Spazier- und Radwege laden zum Kennenlernen der Gemeinde, zum Entspannen, Entschleunigen und Erholen ein. Die beiden Badesrände in den Ortsteilen Burg und Goltoft sind besonders bei Familien mit Kindern sehr beliebt.

Auf sieben verschiedenen Rundwegen, unterstützt mit Infotafeln und Wegweisern, ist die Gemeinde zu Fuß oder mit dem Rad zu erkunden. Auf zwei Wegen gibt es zudem kleine Lehrpfade. Auf dem Knicklehrpfad gibt es vielerlei Wissenswertes über den „norddeutschen“ Knick zu erfahren – welchen Nutzen er für die Felder hat und warum sich hier so viele Tiere ansammeln. Der Bienenlehrpfad informiert über die wichtigen Insekten und erklärt wie Honig entsteht. – Viel Spaß!

Spazierwege der Gemeinde Brodersby-Goltoft

-  **Norderfeldrunde**
Rundweg Brodersby - Geelbyholz - Goltoft **5,1 km**
-  **Wiesenspfad**
Rundweg Royum - Westerfeld - Klein Brodersby **4,3 km**
-  **Kirchsteig**
Rundweg Klein Brodersby - Westerfeld - Riesböer **3,5 km**
-  **Strandrunde**
Klein Brodersby - Westerfeld - Burg - Missunde **4,2 km**
-  **Schlei-Feldweg**
Rundweg Geel **5,9 km**
-  **Noor-Runde**
Rundweg Knös **5,3 km**
-  **Feldweg**
Rundweg Goltoft - Nordschau - Hestoft **5,0 km**

Am Wegesrand zu finden

-  Markttreff mit Bäcker, Post & Touristinfo
-  Kirche
-  Knicklehrpfad
-  Badesrand
-  Schleifähre
-  Bienenlehrpfad
-  Bushaltestelle
-  Dorfmuseum
-  Parkplatz
-  Netzausleger

0m 500m 1000m

Karte: onmaps ©GeoBasis-DE/BKG/ZSHH/2020,
powered by geoGLIS oHG®, www.onmaps.de

Weitere Tipps rund
um die Gemeinde
finden Sie hier:



Weitere Rad- und Wander-
routen gibt es auch digital auf
dem Tourenportal Komoot:



Impressum Karte: geoGLIS oHG, Eckernförde | Fotos: OFS/Sinnlich
Fotografie; Shutterstock/Gerhard Roethlinger u. sashafolly, privat |
Grafik: www.merle-marketing.de

Gönn Dir Schlei ...

www.brodersby-goltoft.de